

QUARTIER DE LA GARE

Rouge, rose, bleu, vert, jaune...
Ici les maisons arborent de vives couleurs. Ce quartier
de cheminots est né autour de la gare et de l'église
Charles-de-Blois au début du XX^{ème} s.

- 1 La gare
- 2 L'église Charles-de-Blois
- 3 La rue Jean Jaurès
- 4 L'avenue de Gaulle



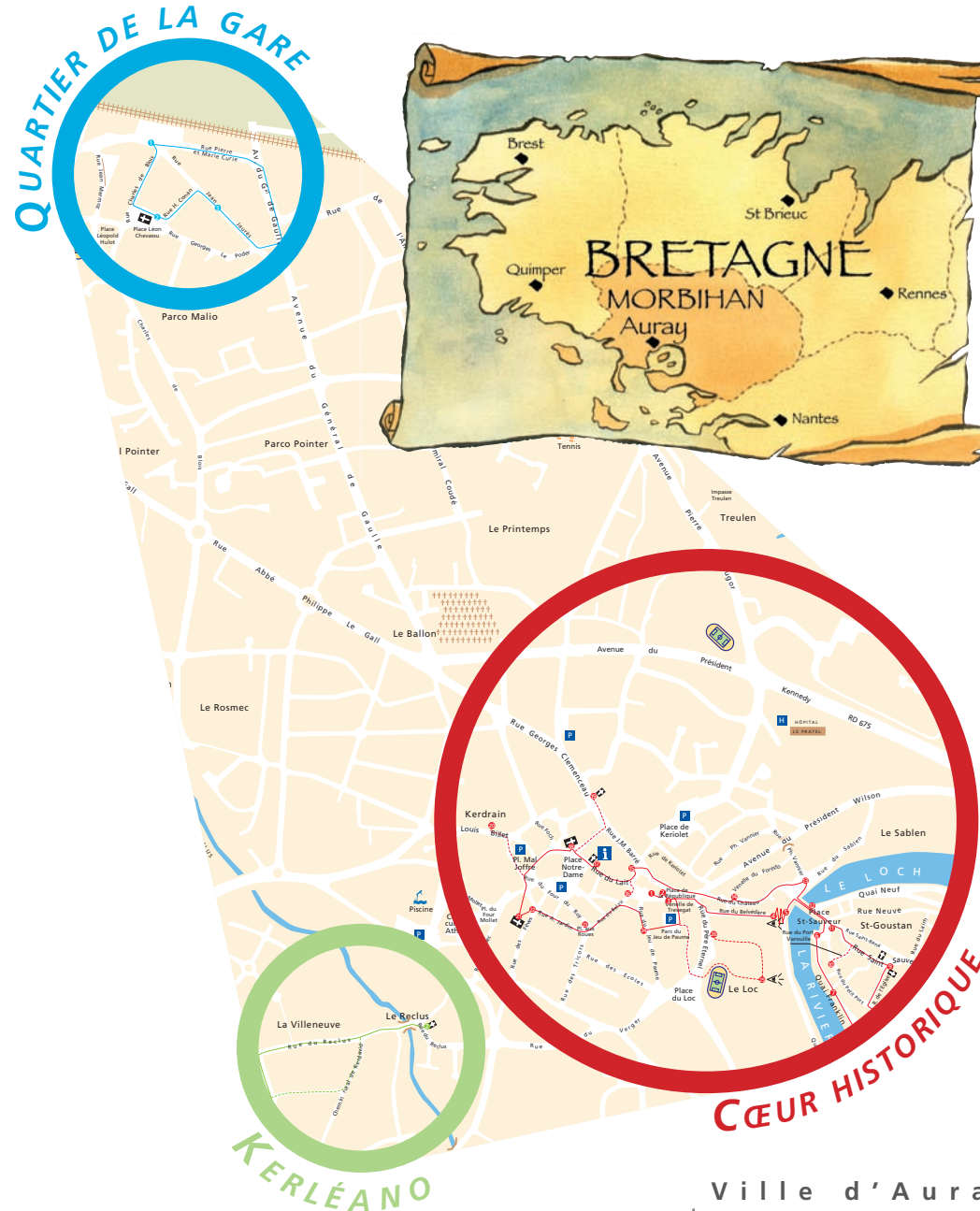
Au cœur de la nature

LE HAMEAU DE KERLÉANO

Quitter les pavés du centre ville
pour vous aventurer jusqu'à la
chapelle Saint-Cado.
Un peu plus loin, par les
chemins creux, vous atteindrez
Kerléano où se dresse,
au milieu d'un grand parc
arboré, le mausolée
de Georges Cadoudal, chef
de la chouannerie bretonne.



QUARTIER DE LA GARE



Pour en savoir plus "Flâner à Auray"

le guide du patrimoine
disponible sur Auray
dans les points de vente habituels




Circuits
du
patrimoine

auray




© NoctampiUB 2007 - Illustrations de S. Heurteanu - Ville d'Auray

Flâner à Auray



Le manoir de Kerdrain



La closerie de Kerdrain



Cette jolie cité a choisi de s'installer sur le golfe du Morbihan, à l'abri des vents. Là où rivière et mer se marient, les rives se rapprochent. Au bas Moyen-Âge, l'endroit est idéal pour y bâtir un pont, un port et un château. Les ducs de Bretagne en sont les bâtisseurs. Les siècles ont passé et les ruelles du cœur historique ont peu changé. Si la forteresse disparaît au XVIII^e s, les maisons à colombages et les immeubles en pierre de taille témoignent de la richesse de la cité. "Petite" et "Grande" histoire se rencontrent ici sur les pas des ducs de Bretagne, de Benjamin Franklin ou encore de Georges Cadoudal.

CŒUR HISTORIQUE

Des halles jusqu'au port, flânez dans les rues les plus anciennes d'Auray, à l'ombre des maisons à colombages, en bord de rivière ou sur les parvis des églises et des chapelles.

- 1 Les halles
- 2 L'hôtel de ville
- 3 Les immeubles et hôtels particuliers de la place de la République
- 4 Le château d'Auray
- 5 Le quai Martin
- 6 Saint-Goustan, port d'Auray
- 7 Le quai Franklin
- 8 Le Stanguy
- 9 L'église Saint-Sauveur et la chapelle Notre-Dame-de-Lourdes
- 10 La rue du Petit Port
- 11 La rue Neuve et la rue Saint-René
- 12 Le pont
- 13 La rue du Pavé (aujourd'hui rue Philippe Vannier)
- 14 La rue du Château



11, rue du Petit Port

- 15 La place de la Pompe et la rue Barré
- 16 L'industrie du meuble à Auray
- 17 La chapelle de la Congrégation
- 18 L'église Saint-Gildas
- 19 L'Hôtel-Dieu et la chapelle Sainte-Hélène
- 20 Le hameau de Kerdrain
- 21 La chapelle du Saint-Esprit
- 22 La rue des Fèves
- 23 La place aux Roues
- 24 La prison
- 25 Le belvédère et la promenade du Loc
- 26 La chapelle du Père Eternel



À cette époque...

à Auray

en France

1 ^{ère} mention d'une forteresse	1082	Les premiers Capétiens : Philippe I (1060-1108)
Arthur 1 ^{er} , duc de Bretagne fait édifier un château en pierre	1201	Philippe Auguste (1180-1223)
La bataille d'Auray met fin à la guerre de succession en Bretagne	1364	La guerre de 100 ans : Jean Le Bon (1350-1364)
Restauré, le pont de Saint-Goustan est appelé « Pont neuf »	1464	Louis XI (1461-1483)
Démolition du château	1560	Henri II (1547-1559)
Isaac de Razilly part pour reconquérir l'Acadie	1632	Louis XIII (1610-1643)
Benjamin Franklin débarque à S ^t Goustan	1776	Louis XVI (1774-1789)
Arrivée du chemin de fer	1862	Second Empire
Démolition des halles médiévales	1905	Troisième République



suivre l'Hermine